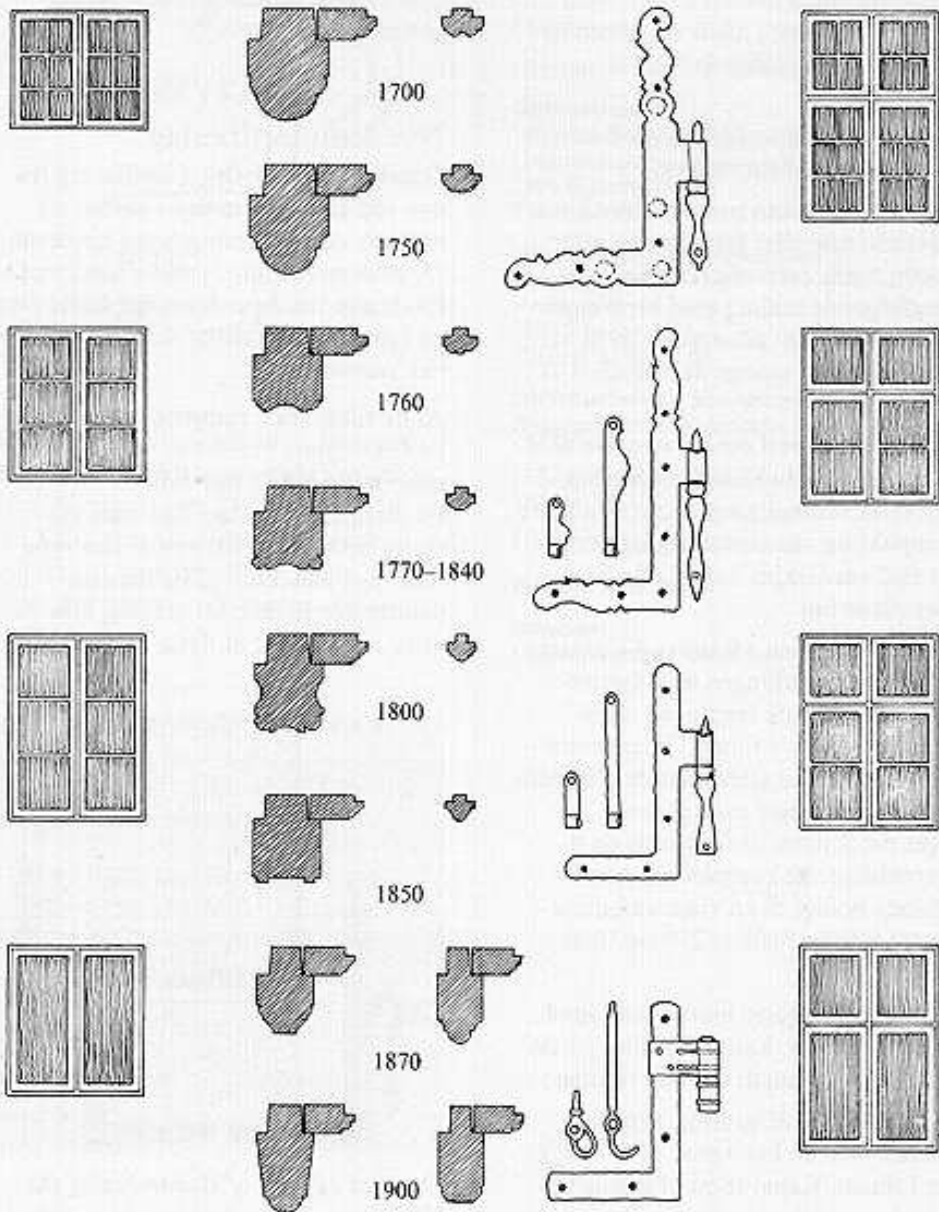
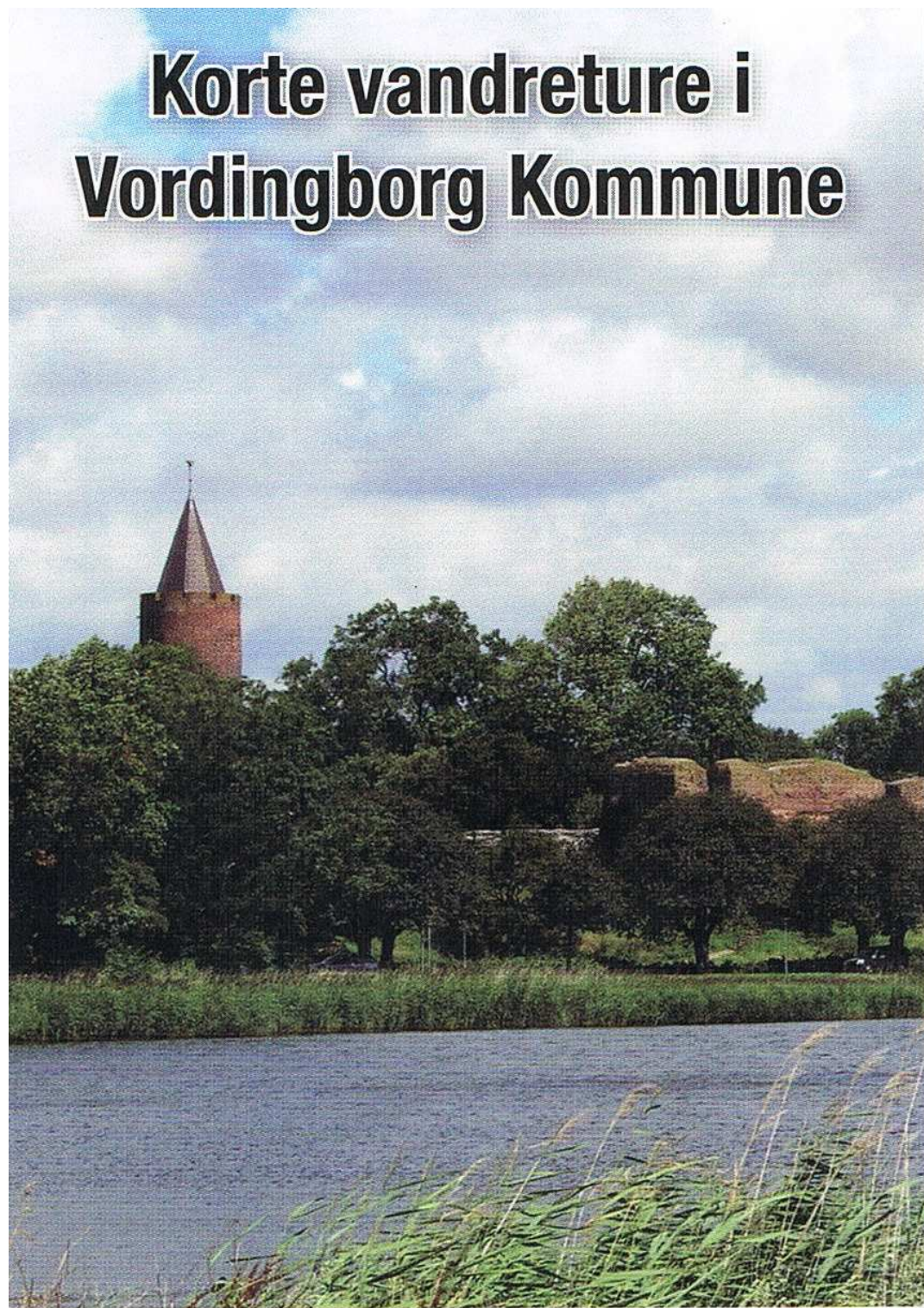


*To-rammede vinduer. Snit i lodposte og rammer. Beslag. Korspostvinduer. Snit i sprosser, to lodposte og rammer.*



*Typiske danske vinduer og beslag 1710-1900.*

# Korte vandreture i Vordingborg Kommune



# Damme - udsigtstur

Længde:	2 km.
Tid ved alm. gang:	40 minutter.
Landskab:	Landsby, dyrkede marker og istidslandskab.
Underlag:	Delvis grussti, asfaltvej og marksti.
Højdeforskelle:	Jævnt terræn bortset fra Præstebjerg.
Hunde:	Hunde skal føres i snor.
Toiletter:	Brugsen i Damme i åbningstiden (kundetoilet). Fanefjordhallen, når der er åbent.
Bus:	Busrute 664 og 750E med stoppested ved Fanefjordhallen og ved Brugsen på hjørnet af Fanefjordgade og Præstebjergvej
Andet:	Indkøb i Brugsen. Tag kikkert med til Præstebjerg. Læs mere om området på <a href="http://www.fanefjordsogn.dk">www.fanefjordsogn.dk</a>

## 1 Fanefjord bypark

Fanefjord bypark er skabt gennem et aktivt lokalsamfund, så både skole, SFO, plejehjem og beboere i nærområdet kan få en skøn naturoplevelse. Gå over den flotte træbro og kig efter liv i åen, bestig kælke- og kolbøttebakken. I sommerhalvåret kan insekter og urter ses i det høje græs.

## 2 Præstebjerg ved Damme

Præstebjerg var helt frem til 1886 en stor bakke bestående af smeltevandsaflejringer af grus, sand, silt og ler fra sidste istid. I 1887 begyndte man at

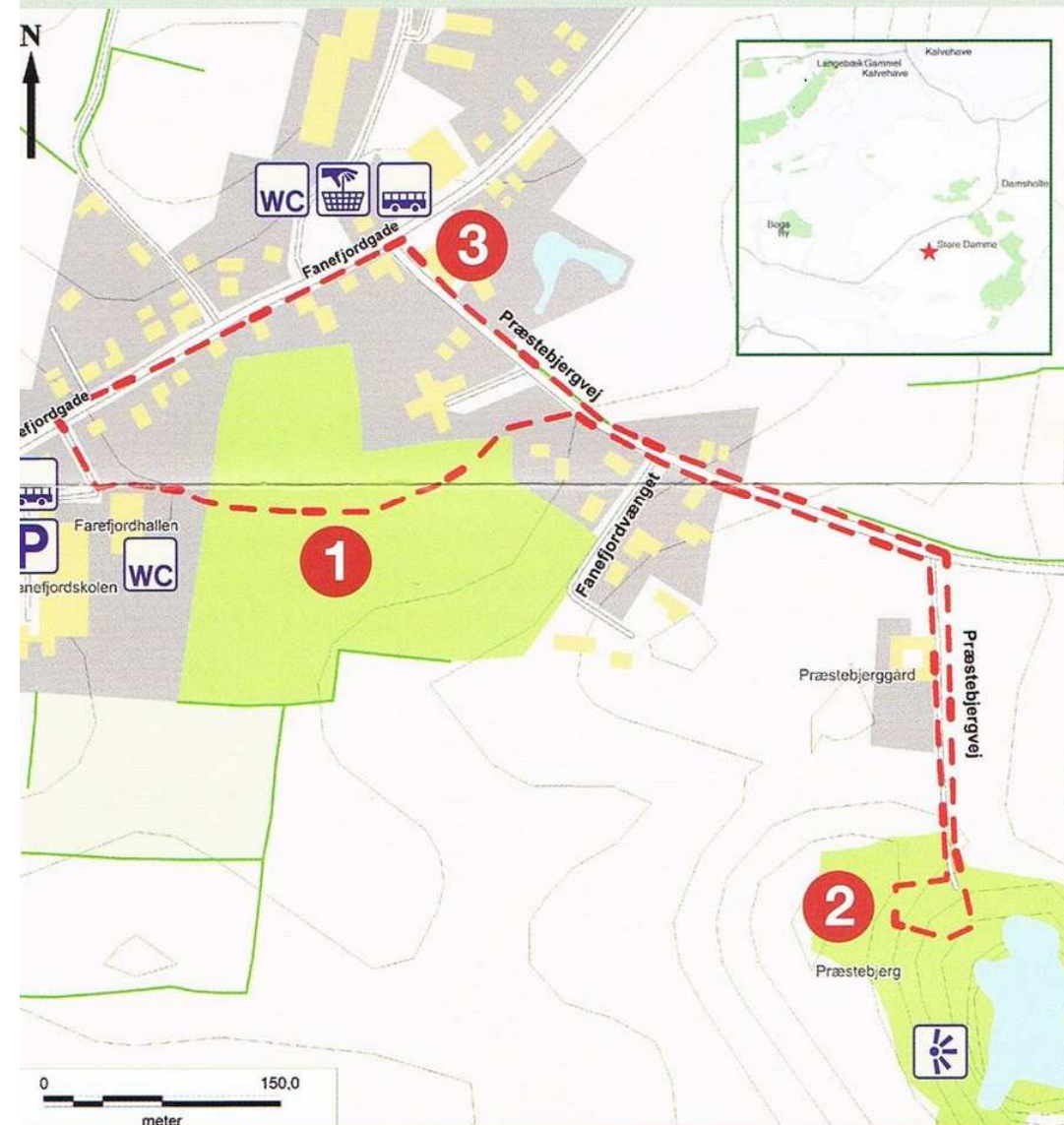
grave efter materialerne. Først i 1999 stoppede grusgravningen. Fra Præstebjerg kan du se helt til Fanefjord kirke.

## 3 Fanefjord Andelsmejeri

Ruinen af Fanefjord Andelsmejeri går tilbage til 1893. Tretten mælkekuske kunne i datiden hver tjene 3 kr. om dagen. De kørte en rute, hvor de samlede mælken fra landbrugene, som hver havde fra 1-20 køer. Mejeriet blev nedlagt i 1968. Lokale beboere har ideer til, hvorledes stedet kan forskønnes.

# Damme

2 km - ca. 40 minutter



[www.friluftsguiden.dk](http://www.friluftsguiden.dk)